









STUDIO PER L'INDIVIDUAZIONE  
DEL RETICOLO IDROGRAFICO MINORE  
TAVOLA 2a  
CARTA DEL RETICOLO IDRICO MINORE  
RIFERITO ALLE MAPPE CATASTALI

(D.G.R. VIII/7888 del 25/01/2002 modificata dalla D.G.R. VIII/3959 del 01/08/2003)

Scala: 1:5.000  
Data: Settembre 2010

Diret. Gen. MARCO LALLA - Via Viduana, 4 - 33010 CALENDE (VI) - Tel. 0421 - 271380

LEGENDA

-  Cartello appartenente al Reticolo Idrografico Principale (D.G.R. n. 2501/2002)
-  Carta Idrici presenti in mappa, con rinvio per quanto rilevato in sito
-  Tracce cartografiche non computate come reticolo idrografico minore, in quanto non in mappa
-  Corso d'acqua identificato sul terreno senza ricorrere ai lavori cartografici
-  Corso d'acqua identificato sul terreno senza ricorrere ai lavori cartografici
-  Tracce cartografiche in mappa

